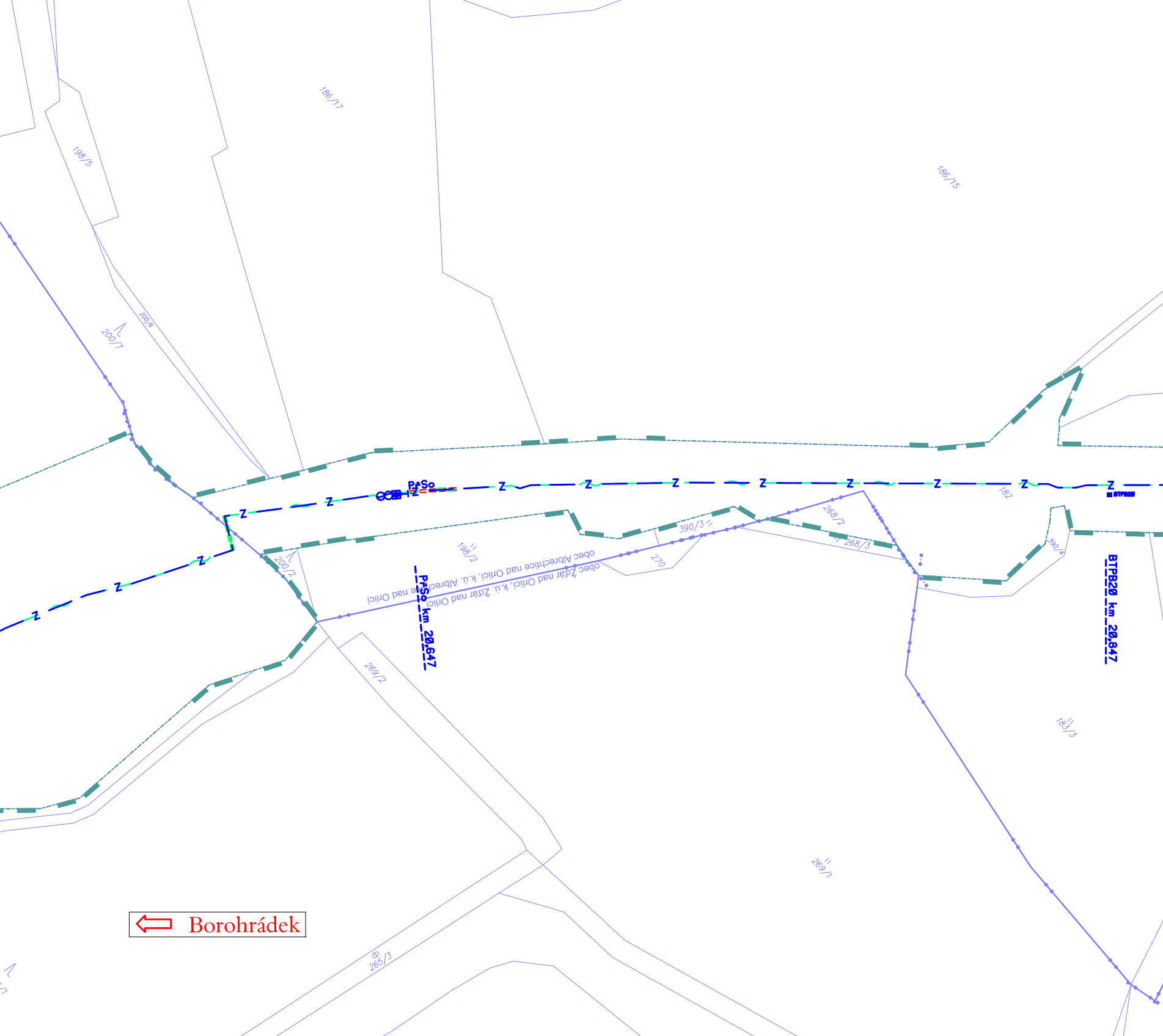
186/17
198/5
186/15
200/7
200/6
Z
PřSo
182
BTP820
198/2
200/2
390/3
268/2
268/3
270
390/4
obec Albrechtice nad Orlicí, k.ú. Albrechtice nad Orlicí
obec Žďár nad Orlicí, k.ú. Žďár nad Orlicí
PřSo km 20,647
BTP820 km 20,847
269/2
183/3
269/1
265/3
Borohrádek

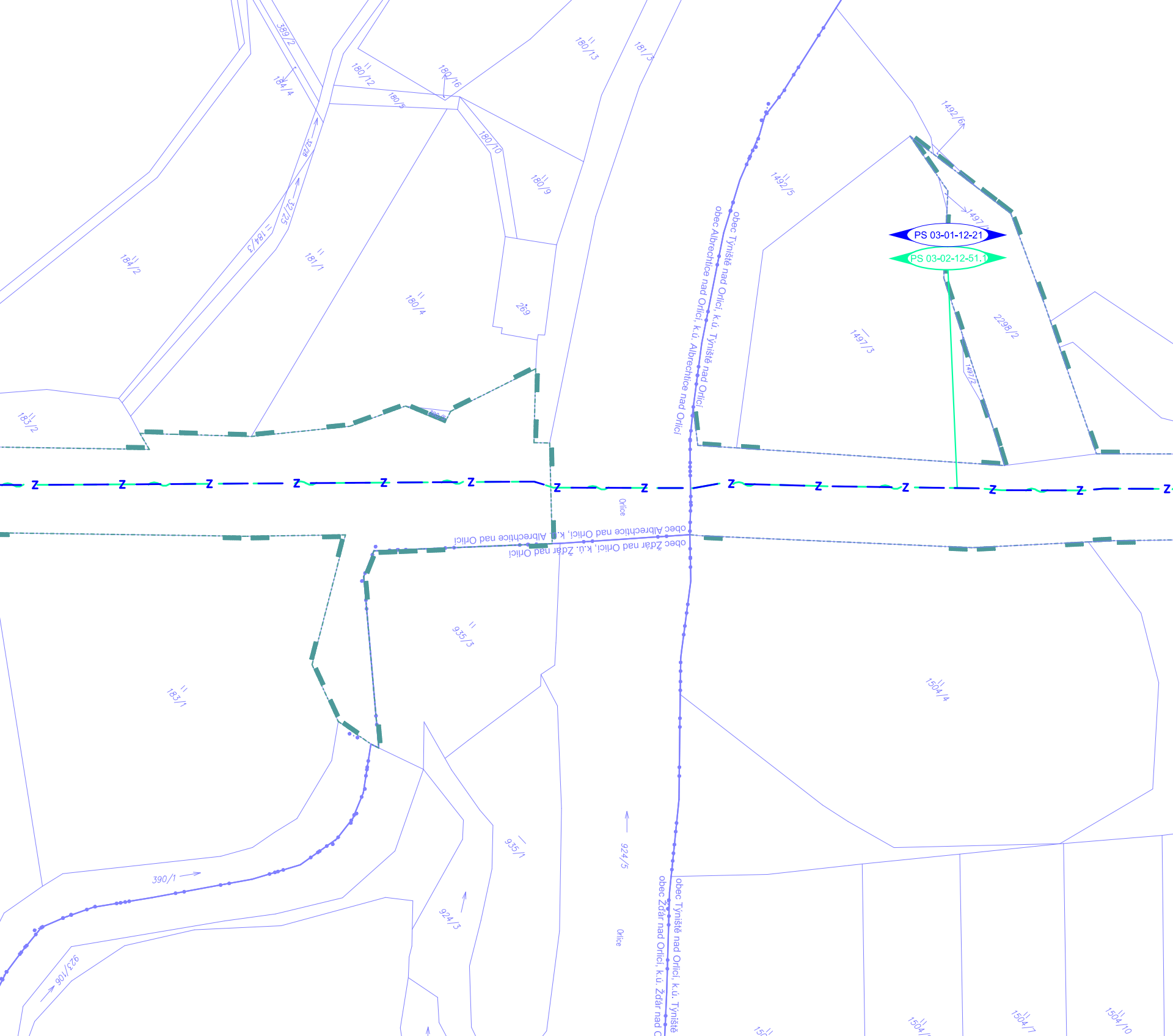
389/2
184/4
180/12
180/16
180/5
180/13
181/3
1492/6
180/10
180/9
1492/5
32/28
32/25
184/3
184/2
181/1
180/4
269
1497/3
PS 03-01-12-21
PS 03-02-12-51.1
2298/2
1497/2
183/2
obec Týniště nad Orlicí, k.ú. Týniště nad Orlicí
obec Albrechtice nad Orlicí, k.ú. Albrechtice nad Orlicí
Z
Orlice
obec Albrechtice nad Orlicí, k.ú. Albrechtice nad Orlicí
obec Žďár nad Orlicí, k.ú. Žďár nad Orlicí
935/3
183/1
1504/4
935/1
924/5
390/1
924/3
Orlice
obec Týniště nad Orlicí, k.ú. Týniště
obec Žďár nad Orlicí, k.ú. Žďár nad O
923/106
1504/7
1504/10

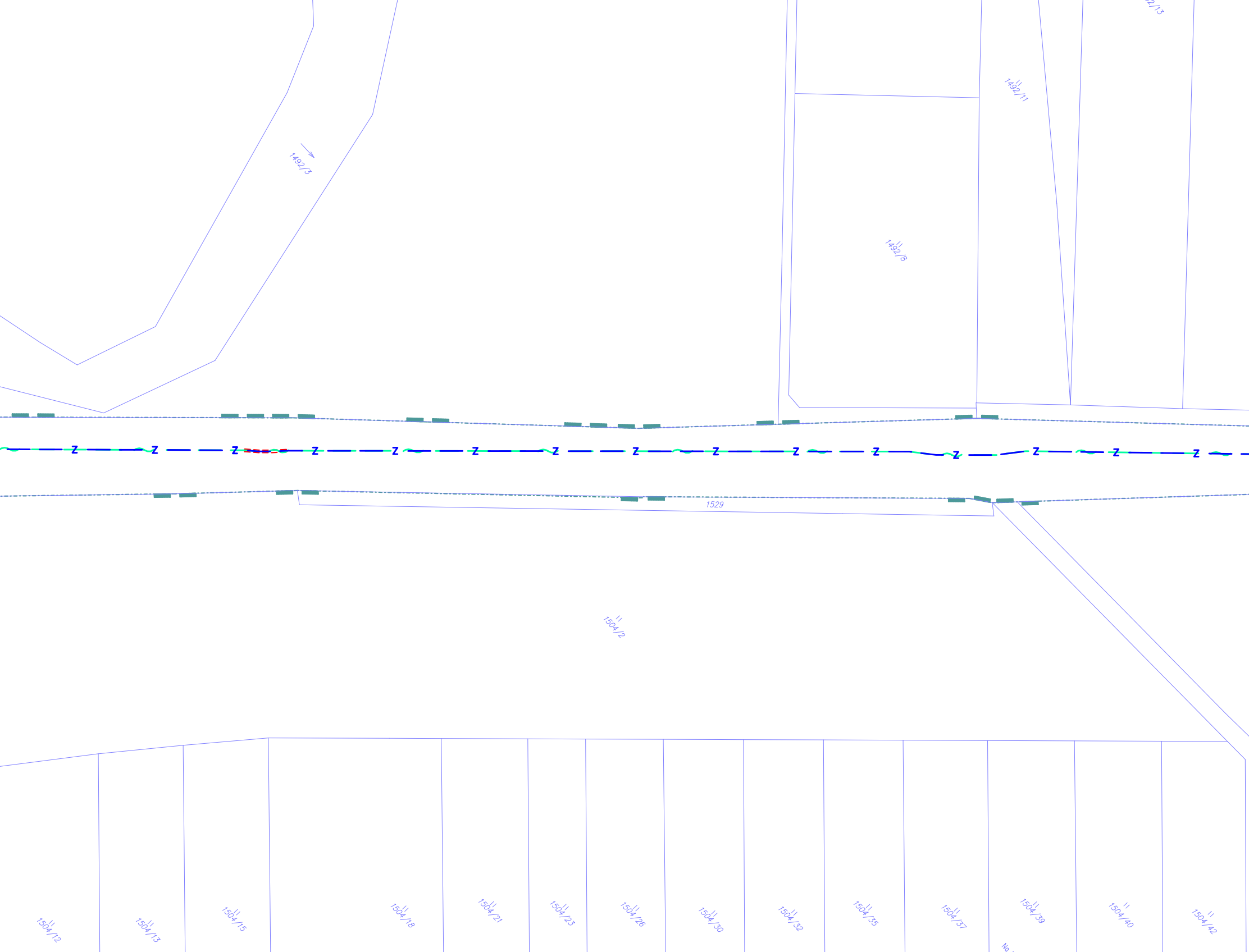
1492/3
1492/11
1492/8
Z
1529
1504/2
1504/12
1504/13
1504/15
1504/18
1504/21
1504/23
1504/26
1504/30
1504/32
1504/35
1504/37
1504/39
1504/40
1504/42


1492/1
/15
2/16
1492/14
1491/10
1491/11
1491/7
1491/4
1491/2
1491/3
1491/12
1491/9
1490/2
2298/1
Z
BTPB22
PrL
BTPB22 km 21,665
PrL km 21,865
1504/45
1504/47
1504/1

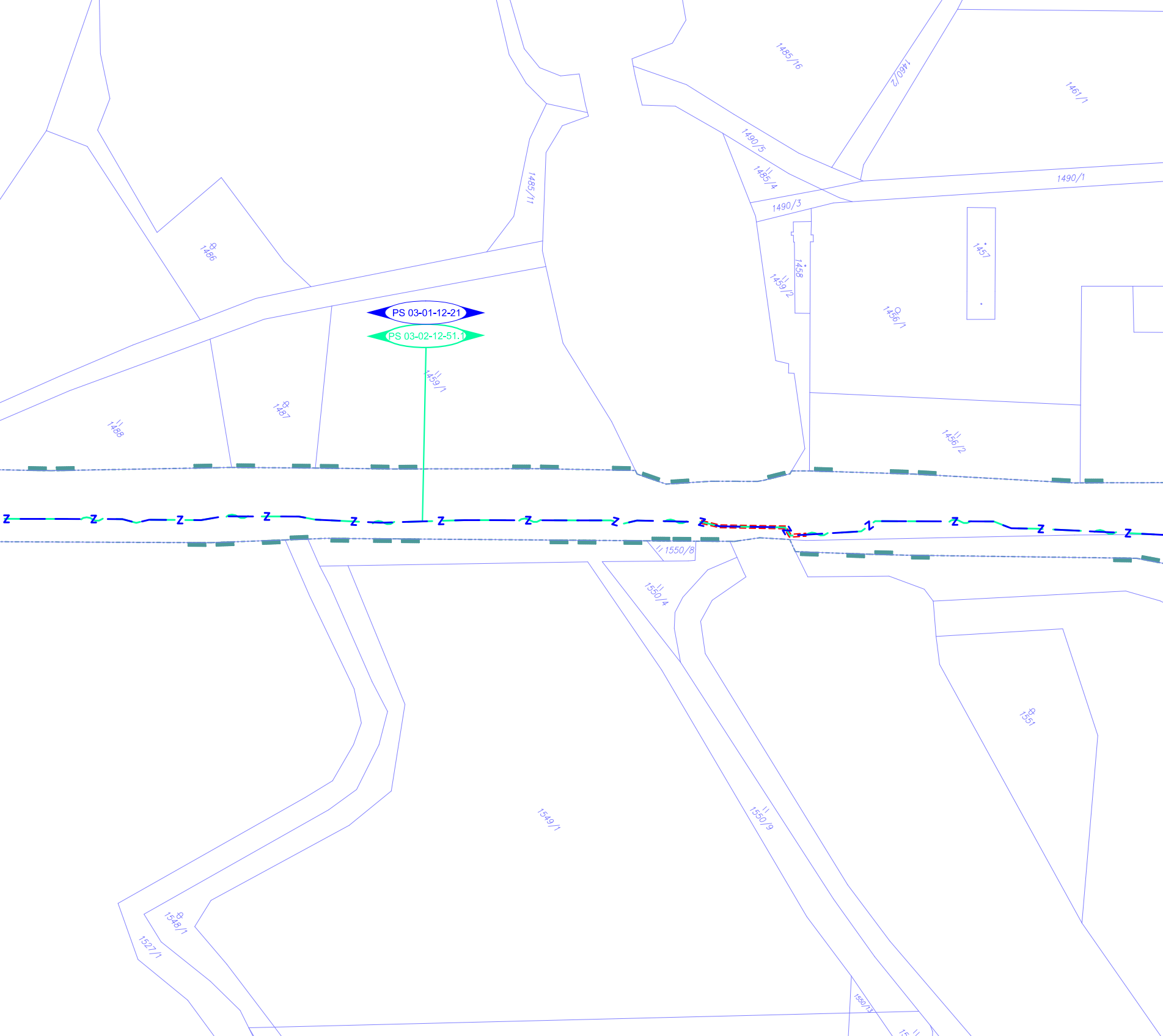
1485/16
1460/2
1461/1
1490/5
1485/4
1490/3
1490/1
1485/11
1486
1457
1458
1459/2
1456/1
PS 03-01-12-21
PS 03-02-12-51.1
1459/1
1487
1488
1456/2
Z
1550/8
1550/4
1551
1549/1
1550/9
1548/1
1527/1
1550/13

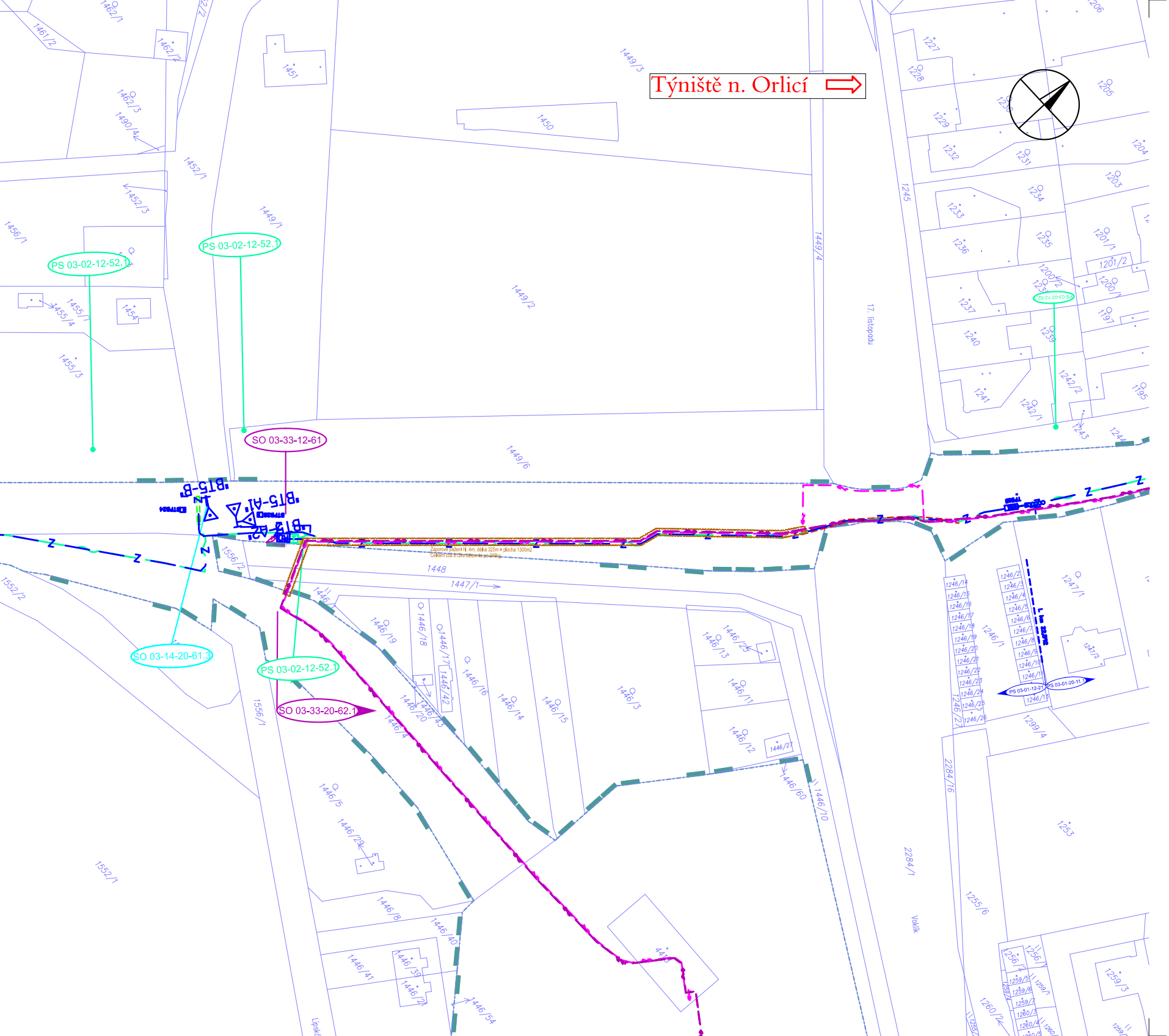
Týniště n. Orlicí
PS 03-02-12-52.1
PS 03-02-12-52.1
SO 03-33-12-61
SO 03-14-20-61.3
PS 03-02-12-52.1
SO 03-33-20-62.1
PS 03-01-12-21
PS 03-01-20-11.1
Záporové pažení hl. 4m, délka 325m = plocha 1300m2
Celkem cca 812ks štětovnic po 248kg
17. listopadu
Voklík
Z
1449/1
1449/2
1449/3
1449/4
1449/6
1450
1451
1448
1447/1
1452/1
1452/3
1454
1455/1
1455/3
1455/4
1456/1
1461/2
1462/1
1462/2
1462/3
1490/4
1552/1
1552/2
1556/1
1556/2
1446/3
1446/4
1446/5
1446/8
1446/11
1446/12
1446/13
1446/14
1446/15
1446/16
1446/17
1446/18
1446/19
1446/20
1446/25
1446/27
1446/29
1446/39
1446/40
1446/41
1446/42
1446/43
1446/54
1446/60
1446/10
1245
1246/1
1247/1
1247/2
1253
1255/6
1259/3
1260/2
1299/4
2284/1
2284/16
1195
1197
1200/1
1200/2
1201/1
1201/2
1203
1204
1205
1227
1228
1229
1231
1232
1233
1234
1235
1236
1237
1239
1240
1241
1242/1
1242/2
1243
1244

Legenda:

——	*nová kolej*
- - - -	*směrové a výškové vyrovnání koleje*
—— Z ——	*kabelová trasa zabezpečovacího zařízení*
- - ~ - -	*kabelová trasa sdělovacího zařízení*
- - ↝ - -	*kabelová trasa silnoproudu*
——	*katastr nemovitostí*
▬——▬	*hranice drážního pozemku*

VÝŠKOVÝ SYSTÉM Bpv   SOUŘADNICOVÝ SYSTÉM S-JTSK

Číslo změny:	*Obsah změny:*	*Datum změny:*
01	Po zapracování připomínek Správy železnic k DSP	01/2024
02	-	-
03	-	-

Objednatel:

SPRÁVA ŽELEZNIC

Správa železnic, státní organizace
Stavební správa východ
Nerudova 1, 779 00 Olomouc

Generální projektant:

SUDOP PRAHA

SUDOP PRAHA a.s.
Olšanská 1a, 130 80 Praha 3
tel.: +420 605 229 020
e-mail: praha@sudop.cz

Hlavní inženýr projektu: ING. KAREL KOŠAŘ

Garant profese: ING. STANISLAV POHL

Středisko:
ELEKTROTECHNIKY, TRAKCE, SDĚLOVACÍ A ZABEZPEČOVACÍ TECHNIKY

Vedoucí střediska:	*Odpovědný projektant SO, IO, PS:*	*Vypracoval:*	*Kontroloval:*
ING. MARTIN RAIBR	ING. STANISLAV POHL	ANDREA FARDOVÁ	ING. KAREL KOŠAŘ

Název akce:

Zvýšení kapacity trati Týniště n.O. - Častolovice - Solnice, 3. část - I. etapa

Číslo smlouvy: 19 149 208

Projektový stupeň: DSP+PDPS

Část:

SITUAČNÍ VÝKRESY
KATASTRÁLNÍ SITUAČNÍ VÝKRES

Datum: 08/2021

Číslo části: C.2

Název přílohy:

KATASTRÁLNÍ SITUACE, ČÁST 03

Měřítko: 1 : 1 000

Počet formátů: 11xA4

Číslo přílohy: **03**

DOKUMENT LZE UŽÍVAT POUZE VE SMYSLU PŘÍSLUŠNÉ SMLOUVY O DÍLO. ŽÁDNÁ JEHO ČÁST NEMŮŽE BÝT DLE ZÁKONA č.121/2000 Sb. KOPÍROVÁNA NEBO JINÝM ZPŮSOBEM ROZŠIŘOVÁNA BEZ SOUHLASU SUDOP PRAHA a.s.